

**Secretaria de Meio Ambiente e Desenvolvimento Sustentável - SEMAD**  
**Centro de Informações Meteorológicas e Hidrológicas do Estado de Goiás - CIMEHGO**  
**Sala de Situação de Monitoramento de Riscos e Desastres Naturais**

Boletim nº: 0211

Elaborado na data: **03/09/2023**

Previsão para data: **04/09/2023**

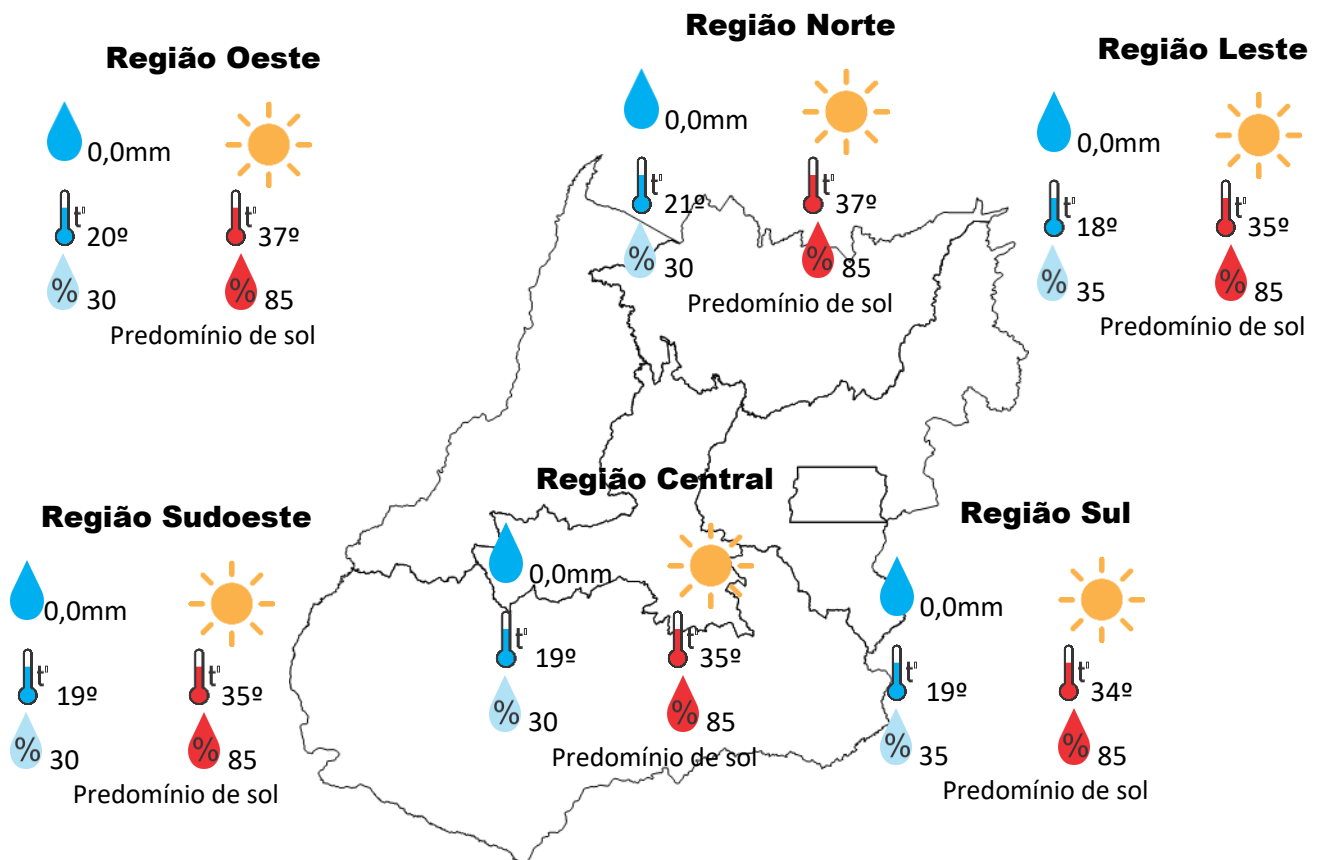
**Informações do Tempo para o Estado**

**Segunda-feira**, com predomínio de sol, temperaturas máximas elevadas e umidade relativa do ar em declínio no período da tarde.

**Capital:** predomínio de sol, temperatura máxima podendo chegar aos 33°C e umidade relativa do ar variando entre 35% a 85%, o nascer do sol será às 06:21hs e o pôr do sol às 18:10hs.

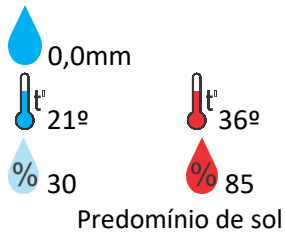
**Risco de Incêndio:** Índice **Alto** em todas as regiões do Estado de Goiás.

**Prognóstico semanal para o Estado**, na segunda com predomínio de sol, já de terça a quinta-feira a passagem de uma frente fria pela região sudeste do Brasil, poderá favorecer pancadas de chuvas em áreas isoladas na região centro sul do Estado de Goiás, de sexta até sábado prognóstico indica de predomínio de sol.

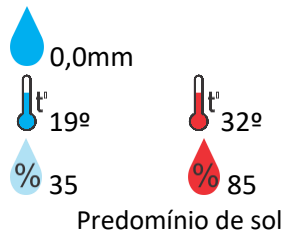


### Previsão para alguns municípios:

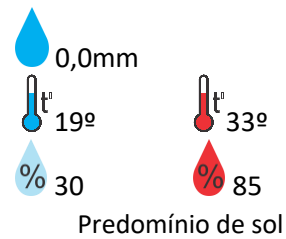
#### Porangatu



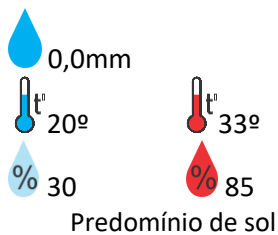
#### Catalão



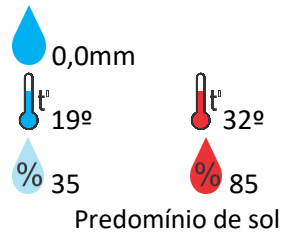
#### Jataí



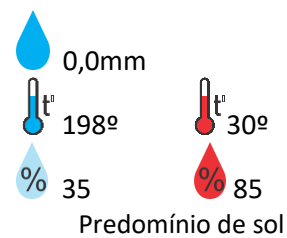
#### Rio Verde



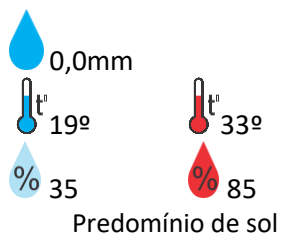
#### Luziânia



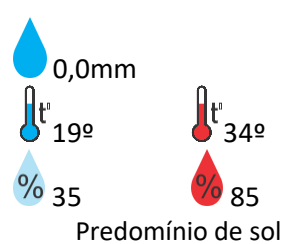
#### Anápolis



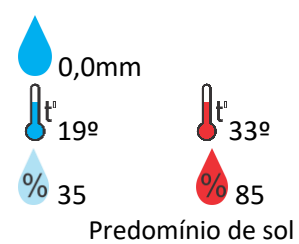
#### Goiânia



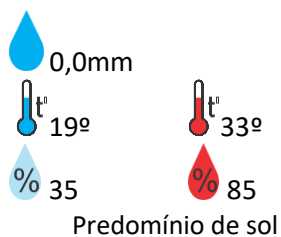
#### Itumbiara



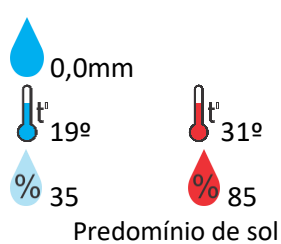
#### Ouvidor



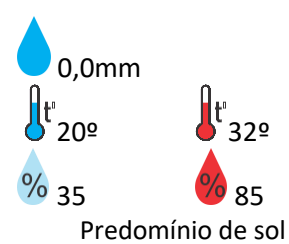
#### Goiandira



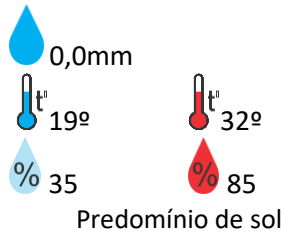
#### Três Ranchos



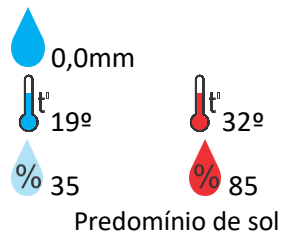
#### Cumari



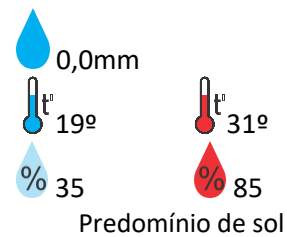
### Ipameri



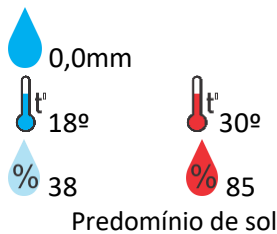
### Nova Aurora



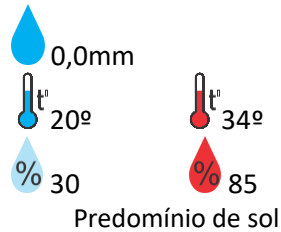
### Formosa



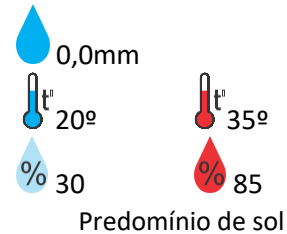
### Cristalina



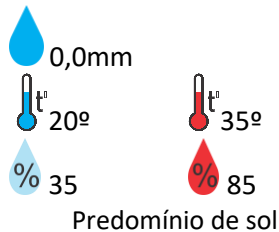
### Santa Helena



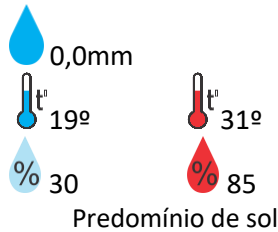
### Ceres



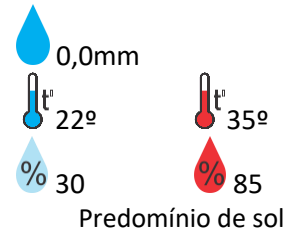
### Goianésia



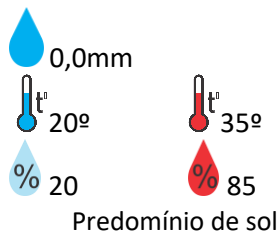
### Davinópolis



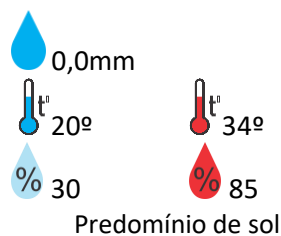
### Rubiataba



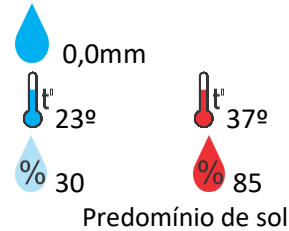
### Flores de Goiás



### Iporá



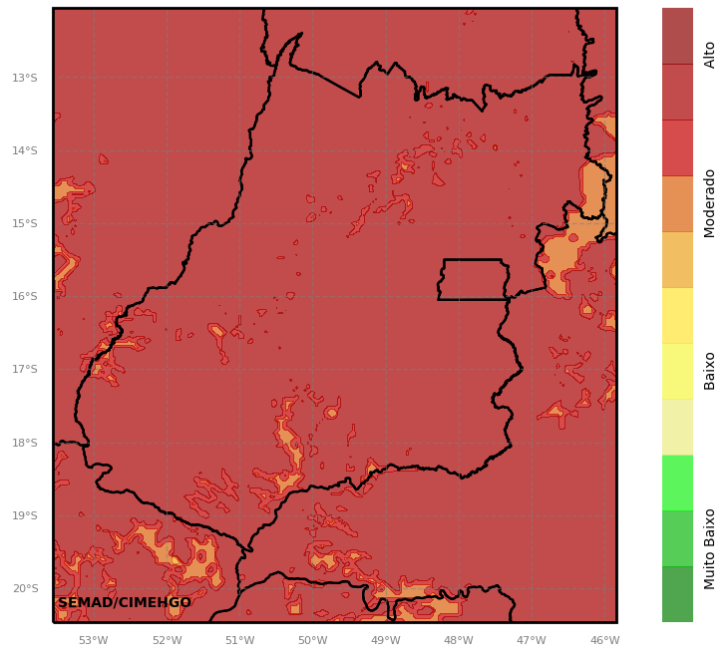
### Aruanã



**OBS:** As informações contidas nesse boletim do tempo levam em consideração dados das variáveis meteorológicas previstas por modelos meteorológicos e análise de imagens de satélite do dia 03/09/2023 às 14:00 horas

**Prognóstico de Risco de Incêndio para o Estado de Goiás no dia 04/09/2023**

**Risco de Incêndio (Índice de Haines)**  
Iniciado em 02/09/2023 12 UTC - Previsão para 04/09/2023 - WRF 4km



**Risco de Incêndio por Regiões do Estado**

**Região Norte**



**Região Leste**



**Região Sul**



**Região Sudoeste**



**Região Oeste**



**Região Central**



O objetivo das informações descritas acima é demonstrar as regiões mais críticas e favoráveis ao desenvolvimento de queimadas, associadas aos fatores climáticos. Lembrando que neste período, a maioria das queimadas são provocadas, e que necessitamos de uma consciência ambiental, a fim de não propagar as queimadas, esta prática danosa para a cidade e para o campo